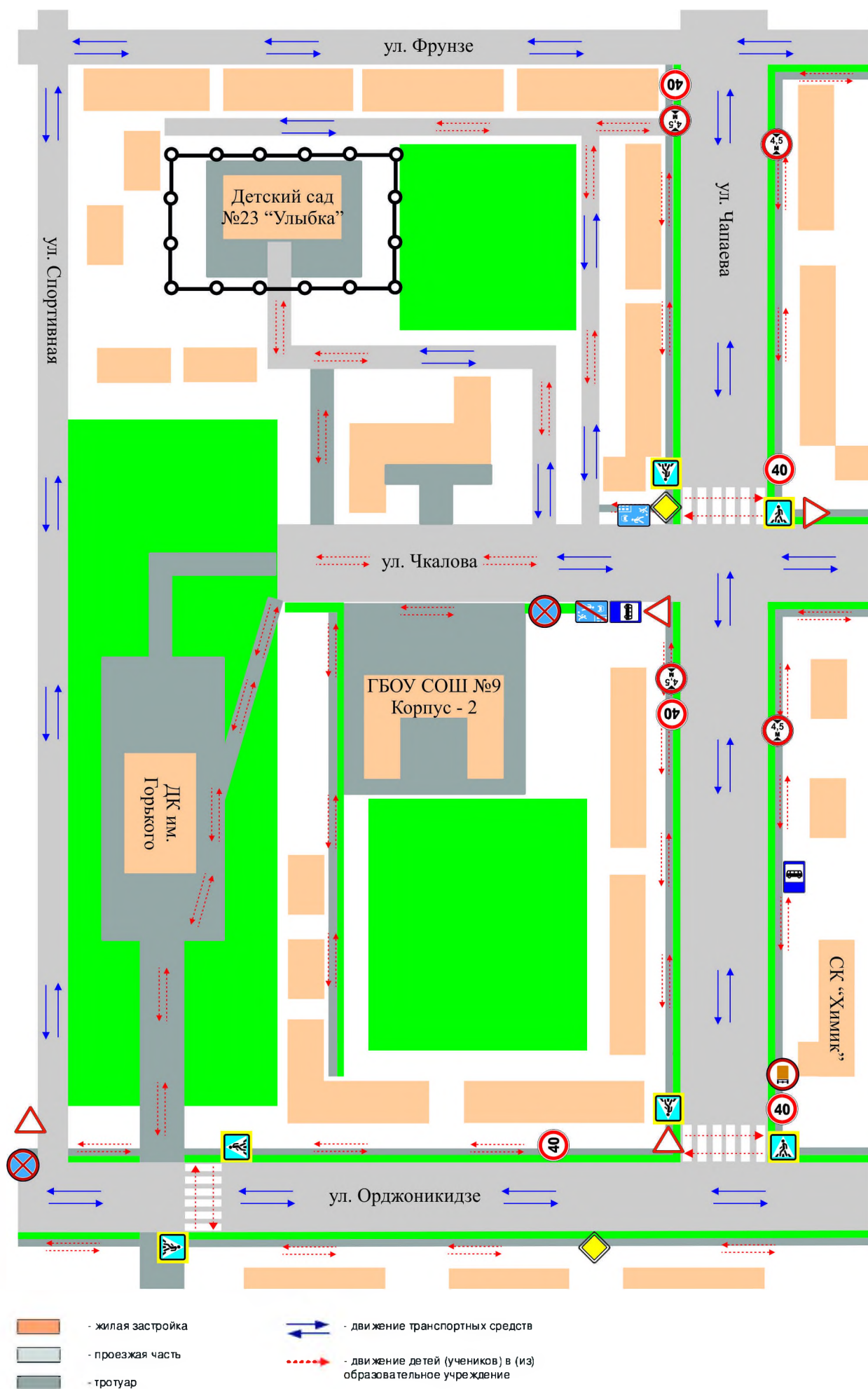
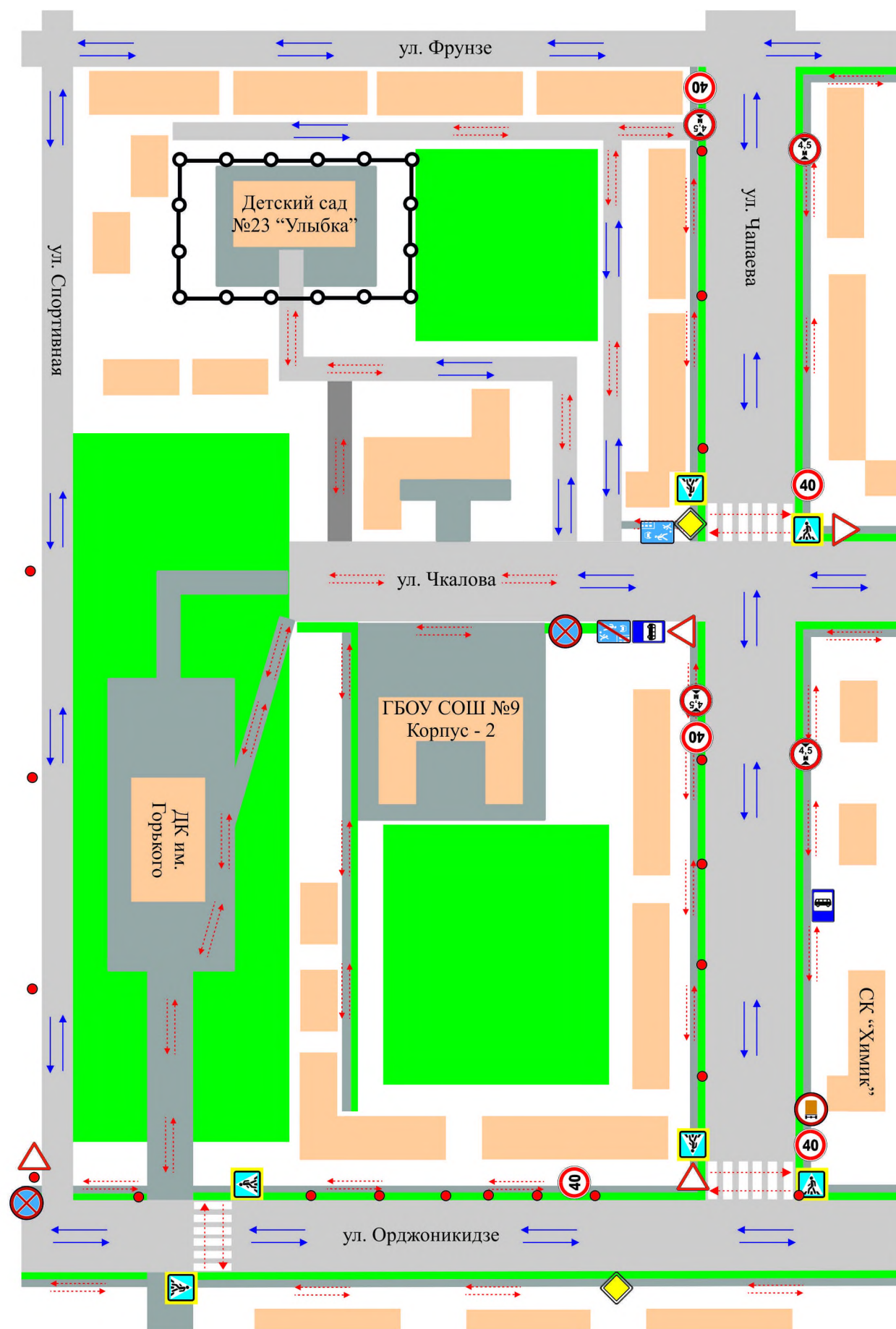


План-схема района расположения ДС №23, пути движения транспортных средств и детей

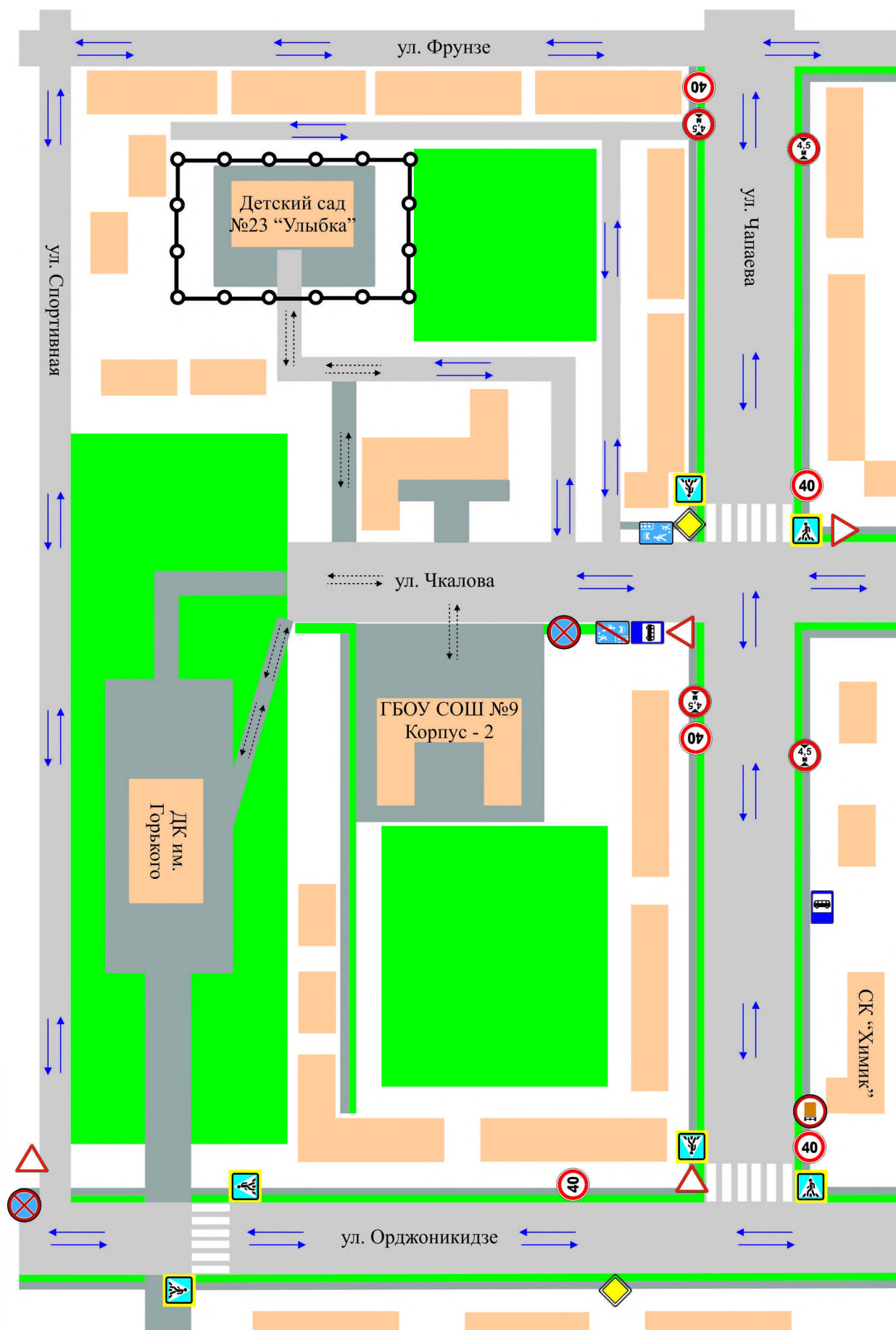


Организация дорожного движения в непосредственной близости от ДС №23 с размещением соответствующих технических средств организации дорожного движения, маршруты движения гостей и расположение парковочных мест



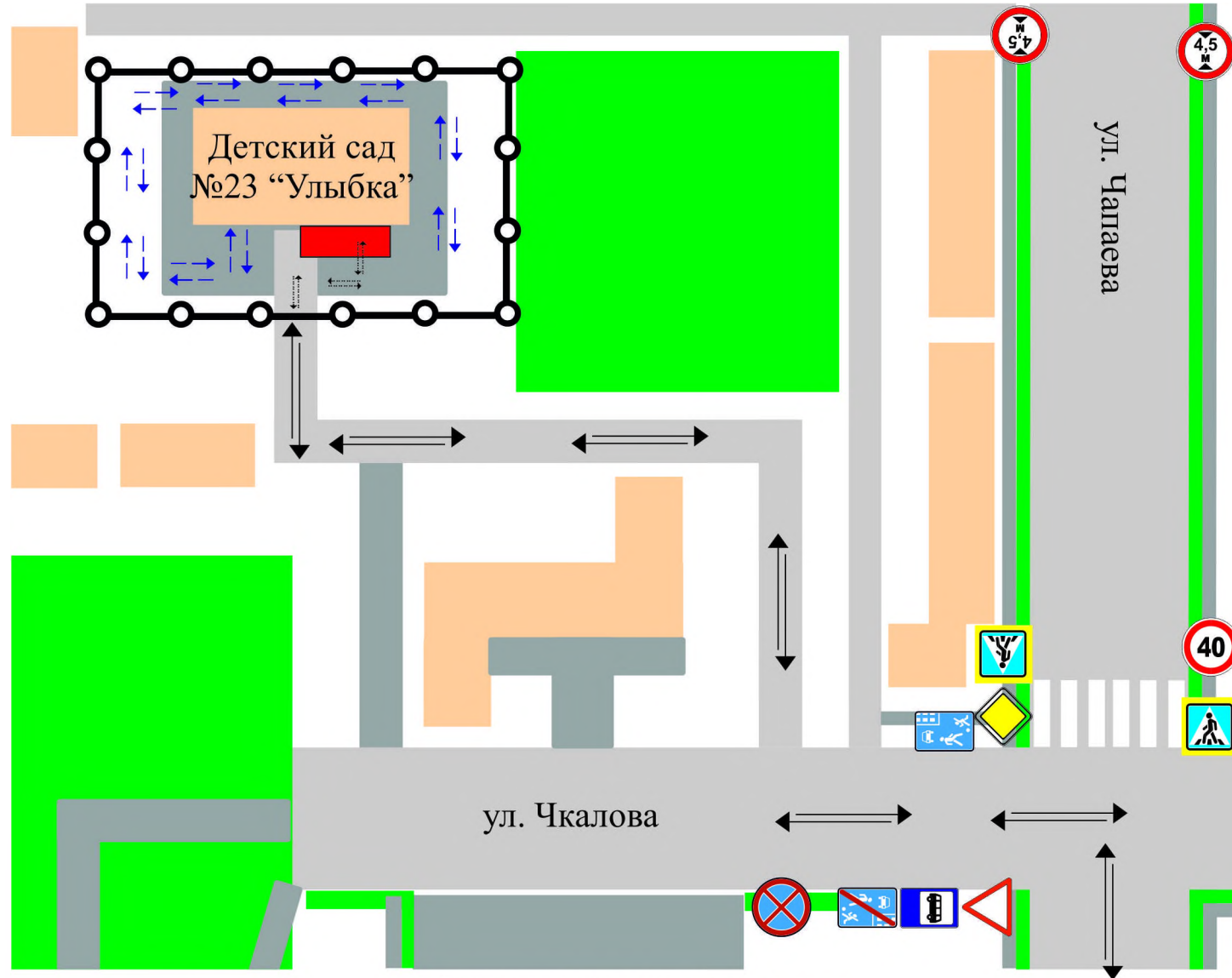
- - искусственное освещение
- - направление движения транспортного потока
- - направление движения детей от остановок маршрутных транспортных средств

Маршруты движения организованных групп детей от ДС №23 к ГБОУ СОШ №9 и ДК им. Горького



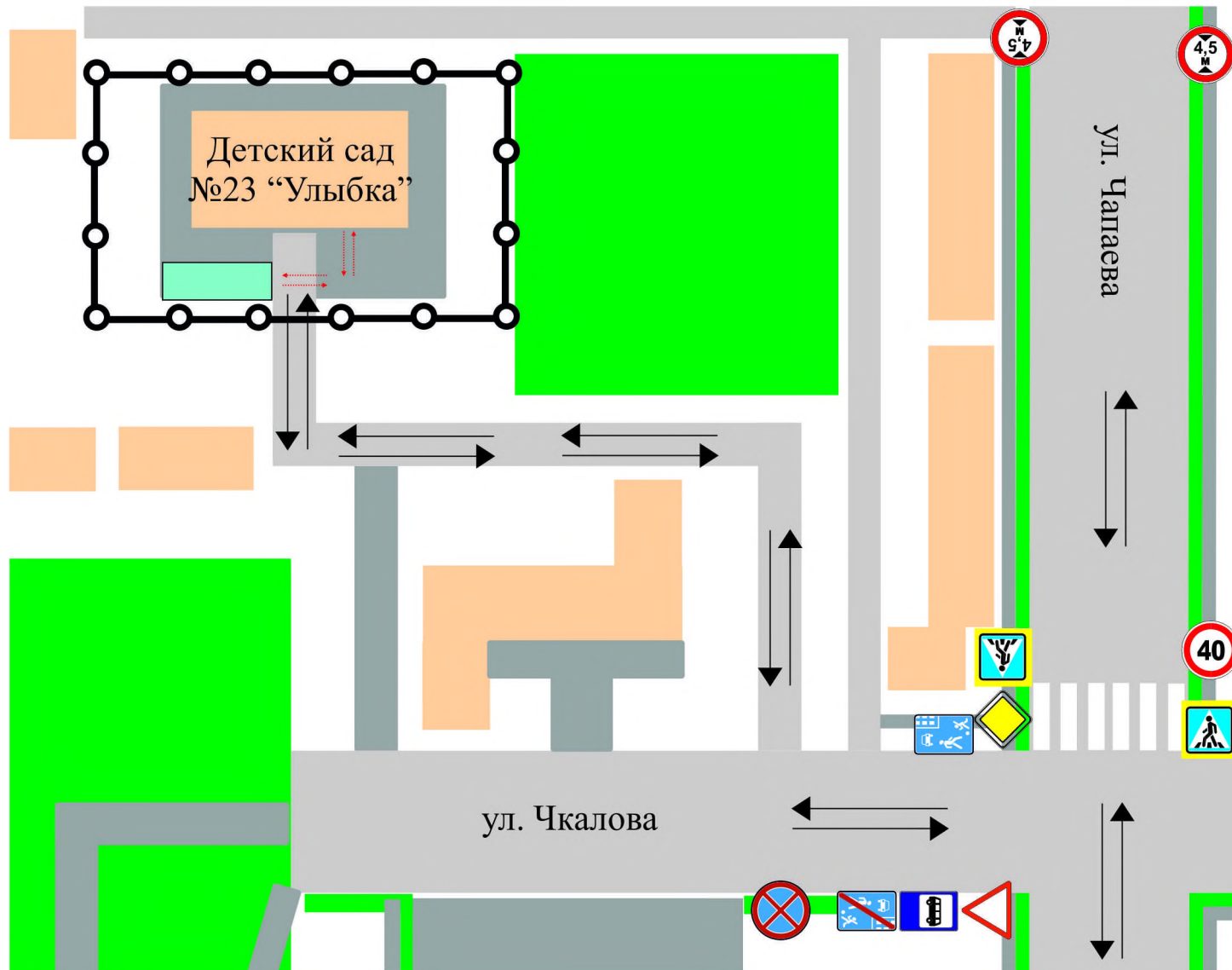
- жилая застройка
- проезжая часть
- тротуар
- направление безопасного движения группы детей к стадиону, парку или в спортивно-оздоровительный комплекс
- движение транспортных средств




Пути движения транспортных средств к местам разгрузки/погрузки и рекомендуемые безопасные пути передвижения детей по территории ДС №23



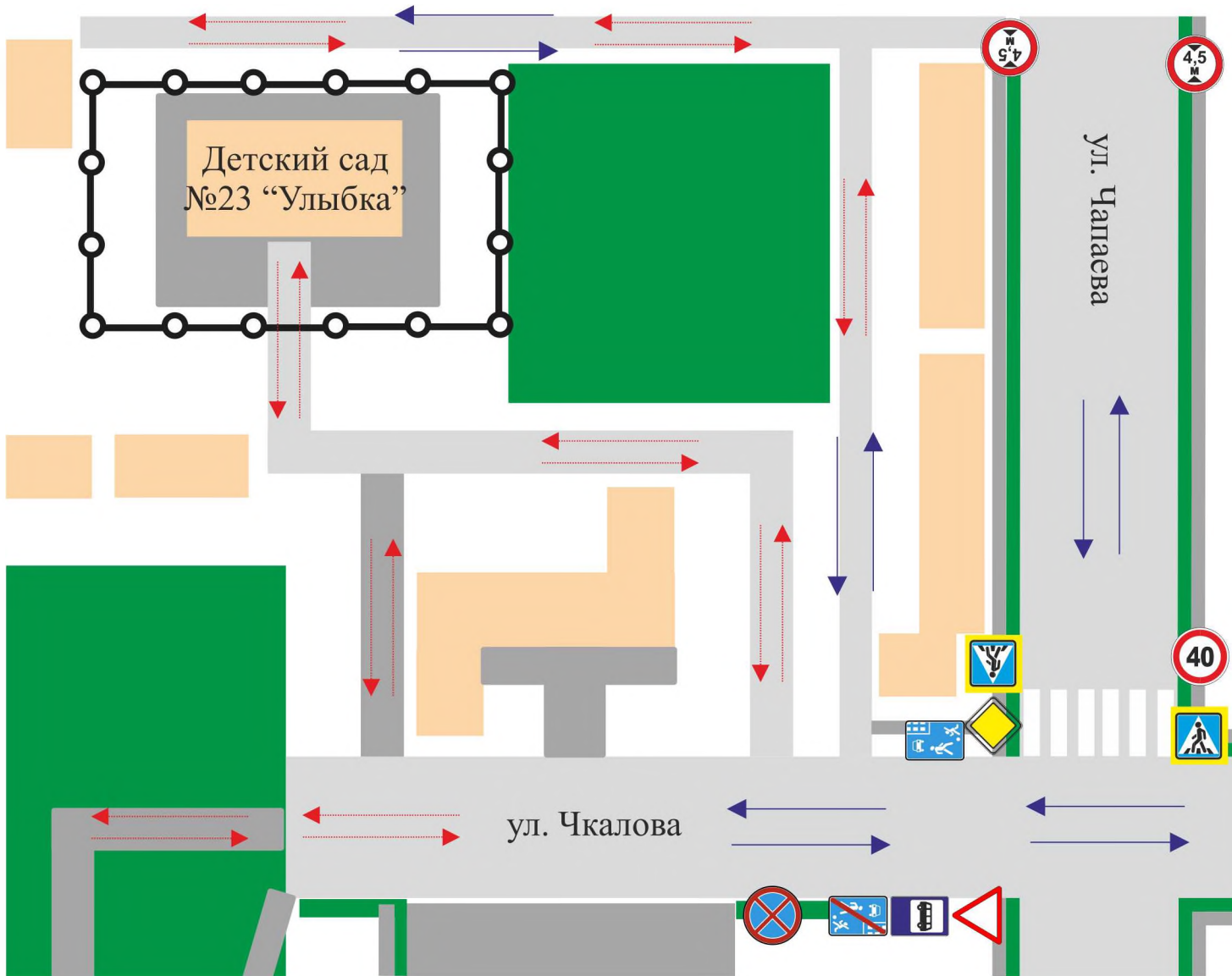
- въезд/выезд грузовых транспортных средств
- движение грузовых транспортных средств по территории образовательного учреждения
- движение детей и подростков на территории образовательного учреждения
- место разгрузки/погрузки



Безопасное расположение остановки автобуса у ДС №23



-  - движение школьного автобуса
-  - движение детей и подростков к месту посадки/высадки
-  - место посадки/высадки детей и подростков

План-схема пути движения транспортных средств и детей при проведении дорожных ремонтно-строительных работ вблизи ДС №23



-  - движение транспортных средств
-  - движение детей (учеников) в (из) образовательное учреждение